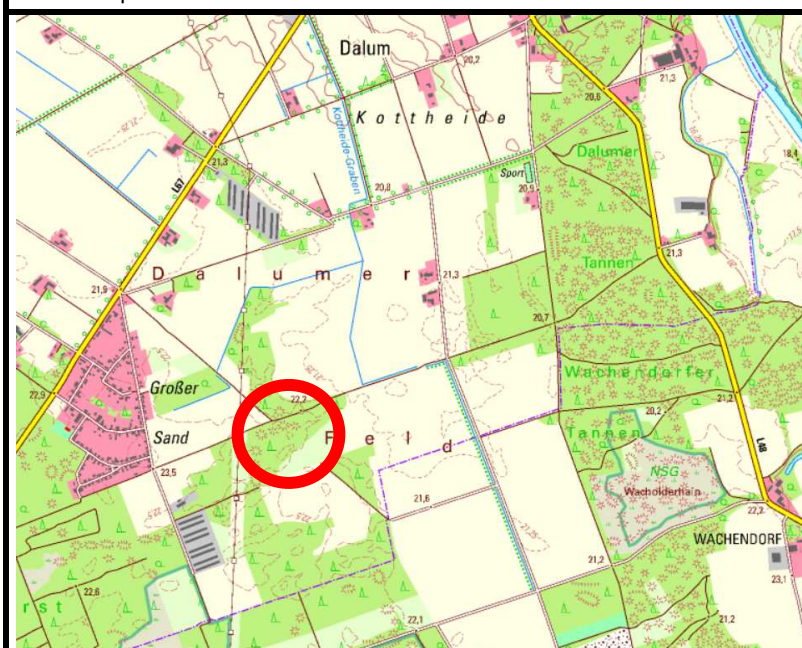


Quelle: <https://www.umweltkarten-niedersachsen.de>



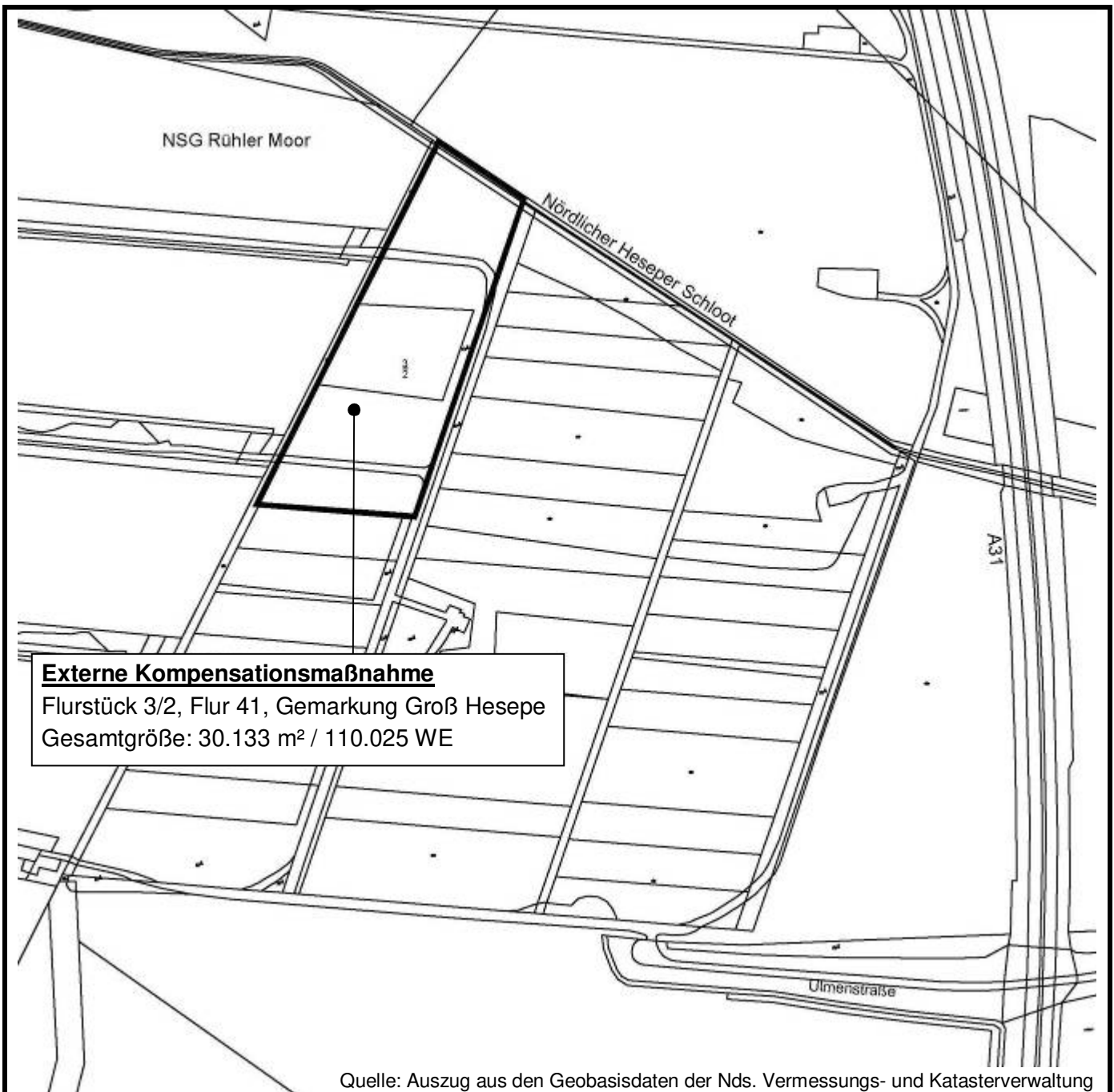
Quelle: <https://www.umweltkarten-niedersachsen.de>

## Gemeinde Geeste

### Anlage 8 der Begründung zur 96. Änderung des Flächennutzungsplanes

### Externe Kompensationsmaßnahme Übersicht / Zuordnung

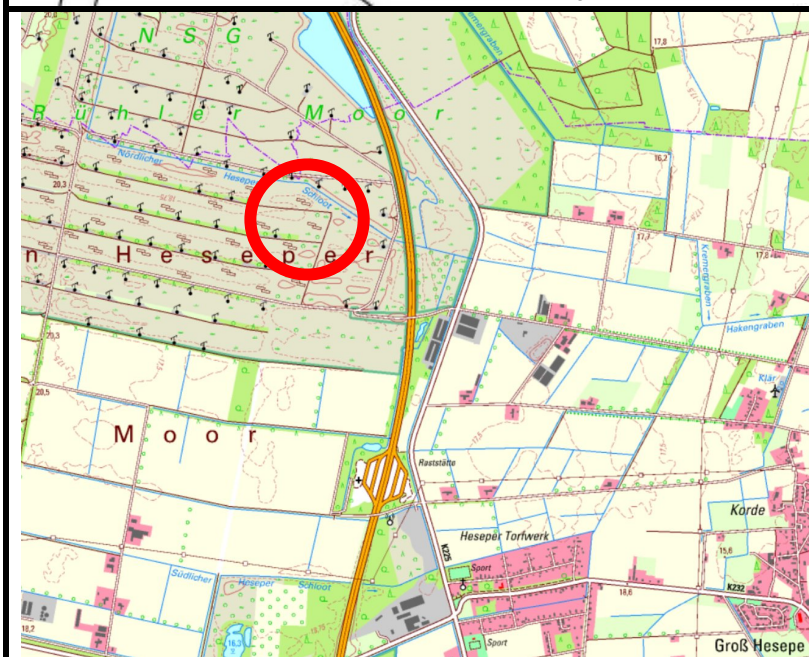
Büro für Landschaftsplanung, Werlte; 01/2026



### Externe Kompensationsmaßnahme

Flurstück 3/2, Flur 41, Gemarkung Groß Hesepe  
Gesamtgröße: 30.133 m<sup>2</sup> / 110.025 WE

Quelle: Auszug aus den Geobasisdaten der Nds. Vermessungs- und Katasterverwaltung



Quelle: <https://www.umweltkarten-niedersachsen.de>

## Gemeinde Geeste

### Anlage 8 der Begründung zur 96. Änderung des Flächennutzungsplanes

### Externe Kompensationsmaßnahme Übersicht