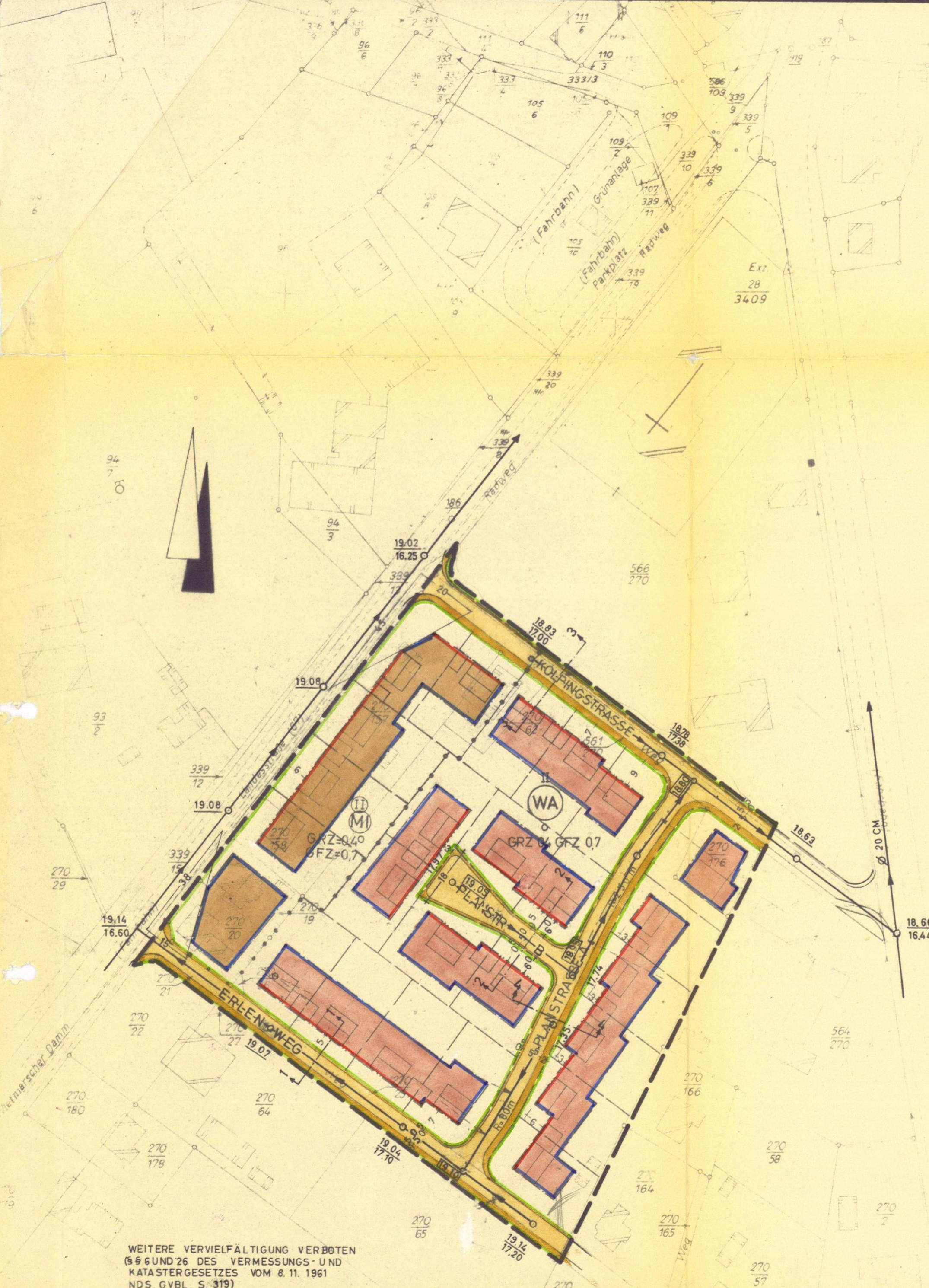





BEBAUUNGSPLAN „KOLPINGSTRASSE“ DER GEMEINDE DALUM, LANDKREIS MEPPEN M. 1:1000



ZEICHENERKLÄRUNG

FESTSETZUNGEN


- ALLGEMEINES WOHNGEBIET
- MISCHGEBIET
- ZAHL DER VOLLGESCHOSSE, HÖCHSTGRENZE
- ZAHL DER VOLLGESCHOSSE, ZWINGEND
- GRUNDFLÄCHENZAHL
- GESCHOSSFLÄCHENZAHL
- OFFENE BAUWEISE
- BAULINIE
- BAUGRENZE
- STRASSENVERKEHRSFLÄCHE
- STRASSENBEGRENZUNGSLINIE



GRZ

GFZ

O



ABGRENZUNG UNTERSCHIEDLICHER NUTZUNG UND VON BAUGEBIETEN

GRENZE DES RÄUMLICHEN GELTUNGSBEREICHES DES BEBAUUNGSPLANES

STRASSENHÖHE (BEISPIEL)

19.00

DARSTELLUNGEN DER PLANUNTERLAGE

VORHANDENE GRUNDSTÜCKSGRENZEN

VORHANDENE GEBÄUDE

GEPL. ABWASSERLEITUNG MIT SCHACHT

GELÄNDEHÖHE (BEISPIEL)

18.83

HÖHE D. KANALSOHLE

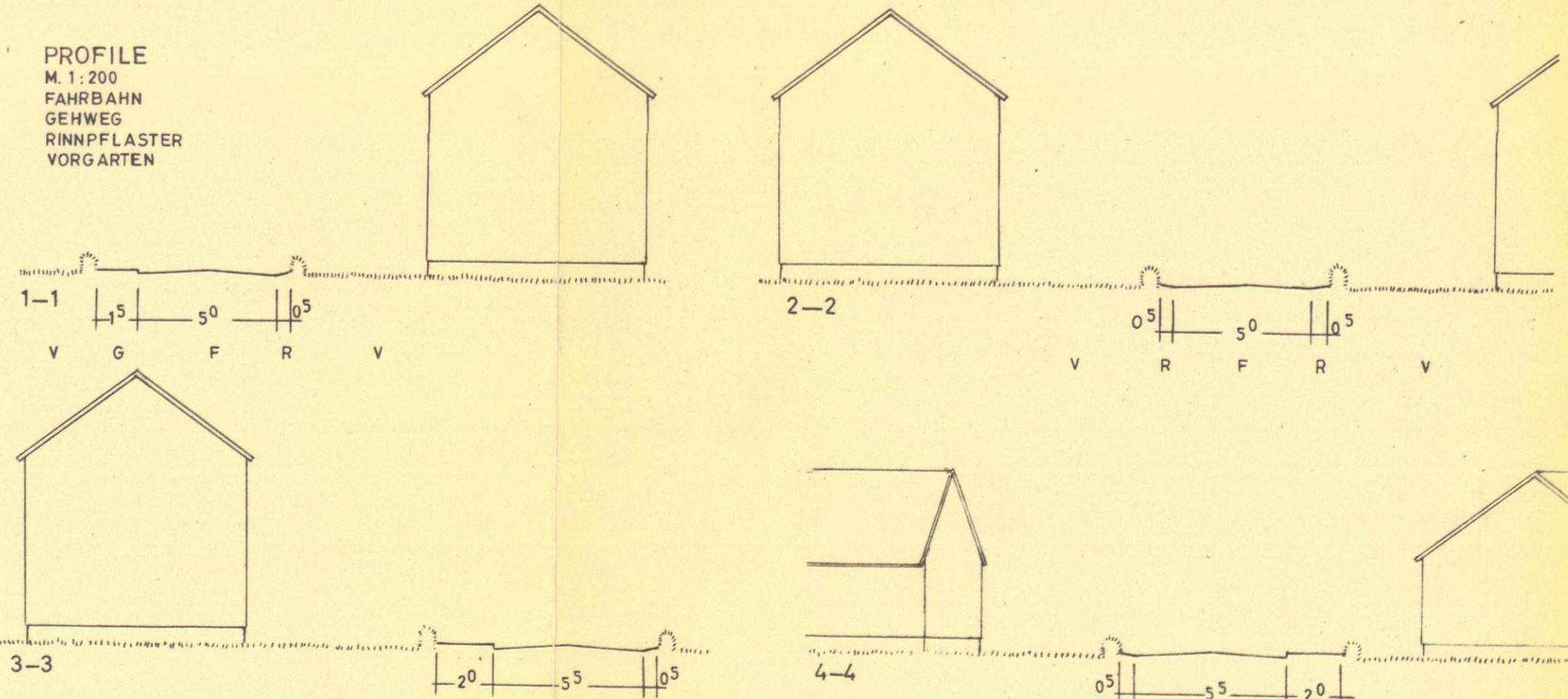
ERGÄNZUNGEN OHNE RECHTSVERBINDLICHKEIT

GEPLANTE GRUNDSTÜCKSGRENZEN

GEPLANTE GEBÄUDE

UNTERGLIEDERUNG DER VERKEHRSFLÄCHE

PROFILE M. 1:200 FAHRBAHN GEHWEG RINNPLASTER VORGARTEN



AUFSTELLUNG BESCHLOSSEN
GEMÄSS § 2(1) BUNDESBAUGESETZ VOM 23.6.1960
(BGBl. I S. 341) DURCH DEN RAT DER GEMEINDE
IN DER SITZUNG AM 17. MÄRZ 1966
DALUM, DEN 18. März 1966

BÜRGERMEISTER
GEMEINDEDEKRETAR

FÜR DIE PLANBEARBEITUNG
OSNABRÜCK, DEN 21. MÄRZ 1966

DIPL. ING.

ÖFFENTLICH AUSGELEGT
GEMÄSS § 2(6) BUNDESBAUGESETZ VOM 23.6.1960
(BGBl. I S. 341) IN DER ZEIT VOM 9. MAI 1966
BIS 10. JUNI 1966
DALUM, DEN 1. Juni 1966

DER GEMEINDEDEKRETAR

ALS SATZUNG BESCHLOSSEN
GEMÄSS § 10 BUNDESBAUGESETZ VOM 23.6.1960
(BGBl. I S. 341) DURCH DEN RAT DER GEMEINDE
IN DER SITZUNG AM 25. Aug. 1966
DALUM, DEN 25. Aug. 1966

BÜRGERMEISTER
GEMEINDEDEKRETAR

Dieser Bebauungsplan ist gem. § 11 des
BBauG vom 28. Juni 1960 (BGBl. I S. 841)
mit Verfügung vom 31. OKT. 1966
genehmigt worden. 31. OKT. 1966

DER VEREINIGTE
Der Regierungspräsident
OSNABRÜCK

IN KRAFT GETRETEN
GEMÄSS § 12 BUNDESBAUGESETZ VOM 23.6.1960
(BGBl. I S. 341) AM 22. NOV. 1966
AUF GRUND DER BEKANNT-
MACHUNG VOM 9. Dez. 1966
DALUM, DEN 9. Dez. 1966

DER GEMEINDEDEKRETAR

WEITERE VERVIELFÄLTIGUNG VERBOTTEN
§ 6 GUND 26 DES VERMESSUNGS- UND
KATASTERGESETZES VOM 8. II. 1961
NDS. GVBL. S. 319)