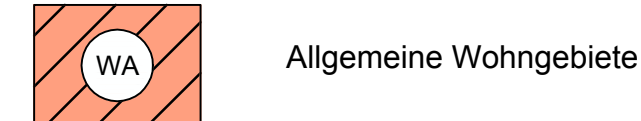


Planzeichenerklärung

Gemäß § 2 der Verordnung über die Ausarbeitung der Bauleitpläne und die Darstellung des Planinhaltes (Planzeicherverordnung 1990 - PlanzV 90) i. V. m. der Bauutzungsverordnung.

1. Art der baulichen Nutzung



2. Maß der baulichen Nutzung

- 0,4 Grundflächenzahl
- II Zahl der Vollgeschosse mit Höhenbeschränkung

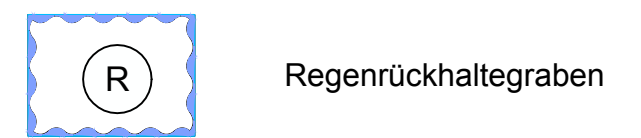
3. Bauweise, Baugrenzen

- o offene Bauweise
- ED nur Einzelhäuser und Doppelhäuser zulässig
- Baugrenze

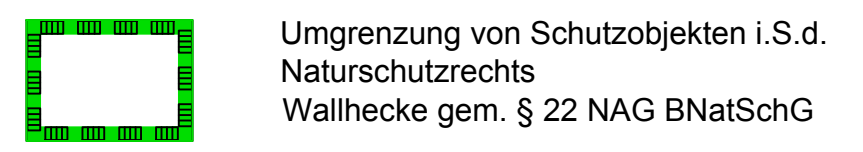
4. Verkehrsflächen

- Straßenverkehrsflächen
- Straßenbegrenzungslinie
- Fußweg

5. Wasserflächen u. Flächen für die Wasserwirtschaft, den Hochwasserschutz u. die Regelung des Wasserabflusses



6. Planungen, Nutzungsregelungen, Maßnahmen und Flächen für Maßnahmen zum Schutz, zur Pflege und zur Entwicklung von Natur und Landschaft



7. Sonstige Planzeichen

- Grenze des räumlichen Geltungsbereichs des Bebauungsplans
- mit Leitungsrechten zu belastende Fläche

Textliche Festsetzungen

§ 1 Höhe des fertigen Erdgeschossfußbodens
Die Höhe des fertigen Erdgeschossfußbodens der Gebäude darf, gemessen von der Oberkante Mitte fertiger Erschließungsstraße bis Oberkante fertiger Erdgeschossfußboden, in Bezug auf die jeweils erschließende Straße in der Mitte der Gebäude 0,40 m nicht überschreiten.

§ 2 Traufhöhe
Die Traufhöhe der einzelnen Gebäude (Schnittpunkt von Oberkante Dacheindeckung mit der Außenkante des aufgehenden Mauerwerkes), gemessen von der Oberkante fertiger Erdgeschossfußboden, hat zwischen 2,75m und 4,00 m zu betragen. Diese Vorschrift gilt nicht für untergeordnete Bauteile, für Traufgiebel und Erker.

§ 3 Gebäudehöhe
Im Plangebiet darf die maximale Höhe der Gebäude (Firsthöhe=Oberkante Dacheindeckung), gemessen von der Oberkante fertiger Erdgeschossfußboden, in der Mitte des Gebäudes nicht überschritten werden. Diese beträgt für das allgemeine Wohngebiet 9,50 m.

§ 4 Bauverbot von Garagen, Carports und Nebenanlagen
Im Bereich zwischen der vorhandenen Grundstücksgrenze zur Straße (=Straßenbegrenzungslinie) und der Baugrenze sind Nebenanlagen gem. § 4 BauNVO sowie Garagen bzw. Carports gem. § 12 BauNVO unzulässig.
Bei Eckgrundstücken sind Garagen, Carports sowie Nebenanlagen zwischen der seitlichen Grundstücksgrenze (=Straßenbegrenzungslinie) und der seitlichen Baugrenze zulässig, wenn
1. entlang der anderen seitlichen Grundstücksgrenze aus baurechtlichen Gründen keine Garage / kein Carport / keine Nebenanlage errichtet werden darf bzw. kann,
2. die Gebäudehöhe außerhalb der im Bebauungsplan aufgenommenen Baugrenzen max. 3,00 m beträgt,
3. die Gebäudehöhe max. 9,00 m beträgt,
4. der Abstand der Garage / des Carports / der Nebenanlage zur seitlichen Straßenverkehrsfläche mindestens 1,50 m beträgt und
5. die der seitlichen Straßenverkehrsfläche zugewandte Wand der Garage / des Carports / der Nebenanlage dauerhaft mit Rankenpflanzen begrünt wird oder der zwischen der seitlichen Straßenbegrenzungslinie und der Wand der Garage / des Carports / der Nebenanlage eine lebende Hecke gepflanzt wird.

§ 5 Grundflächenzahl
Die Grundflächenzahl von 0,4 darf gemäß § 19 Abs. 4 BauNVO von Garagen und Stellplätzen mit ihren Zufahrten, Nebenanlagen im Sinne des § 14 BauNVO sowie den baulichen Anlagen unterhalb der Geländeoberfläche, durch die das Baugrundstück lediglich unterbaut wird, nicht überschritten werden.

§ 6 Wohneinheiten
Gemäß § 9 Abs. 1 Nr. 6 BauGB sind im allgemeinen Wohngebiet maximal zwei Wohnungen pro Einzelhaus zulässig. Bei Doppelhäusern sind maximal zwei Wohnungen je Doppelhaushälfte zulässig.

§ 7 Behandlung von Oberflächenwasser auf Privatflächen
Im gesamten Geltungsbereich dieses Bebauungsplanes ist das auf den befestigten Flächen anfallende unbelastete Regenwasser durch bauliche oder technische Maßnahmen auf dem Grundstück zu versickern. Die Errichtung von zulässigen Sammelvorrichtungen für Nutzwasser, z.B. Speicher bzw. die Entnahme von Brauchwasser bleibt hiervon unberührt. Eine zeitversetzte Versickerung ist zulässig. Die Vorschrift des § 8 NWG zur Versagung der Erlaubnis oder der Bewilligung einer wasserrechtlichen Benutzung bleibt unberührt.

§ 8 Zufahrten
Die Zufahrten der Grundstücke sind auf eine maximale Breite von 5,00 m beschränkt. Bei Doppelhäusern sind Zufahrten mit einer Breite von 3,50 m pro Haushälfte zulässig.

§ 9 Ausnahmeweise zulässige Nutzungen
Die gemäß § 4 Abs. 3 Nr. 1, 2, 3 und 5 BauNVO ausnahmeweise zulässigen Nutzungen werden im Geltungsbereich dieses Bebauungsplanes ausgeschlossen.

§ 10 Wallhecken
Die gekennzeichneten Wallhecken sind mit ihren vorhandenen Gehölzen zu erhalten. Abgängige Gehölze sind durch eine gleichartige Gehölzpflanzung oder eine Pflanzung mit einem sonstigen hochstämmigen Laubbaum der potenziell natürlichen Vegetation zu ersetzen.

Örtliche Bauvorschriften (gem. § 84 Abs. 3 BauNOV)

§ 1 Dachausbildung
Im Geltungsbereich dieses Bebauungsplanes sind die Hauptbaukörper mit geneigten Dachflächen zu errichten. Der Krüppelwalm darf 1/3 der Giebelhöhe nicht überschreiten. Für Nebenanlagen gemäß § 14 BauNVO und für Garagen gemäß § 12 BauNVO sind auch Flachdächer zulässig.

§ 2 Dachneigung
Die Dachneigung (DN) der Hauptbaukörper beträgt 20 bis 45°. Die Dachneigung bei Mansarddachbauweise beträgt max. 70° für die Mansarde.

§ 3 Dachgauben und Dacheinschnitte
Dachgauben und Dacheinschnitte dürfen insgesamt eine Länge von 1/3 der Traufhöhe der entsprechenden Gebäudeseite nicht überschreiten. Der Abstand zur seitlichen Gebäudeabschlusswand (Ortgang) muss mindestens 1,50 m betragen.

§ 4 Einfriedungen
Im gesamten Geltungsbereich dieses Bebauungsplanes sind straßenseitig Einfriedungen bis zu einer Höhe von 0,80 m zulässig. Als Bezugspunkt für die Bemessung der Höhe zu den öffentlichen Verkehrsflächen ist die Oberkante der jeweils angrenzenden Straße lotgerecht zur Anlage maßgeblich.

§ 5 Bauweise
Im gesamten Geltungsbereich dieses Bebauungsplanes sind Häuser in Holzbauweise ausgeschlossen. Für Dacheindeckungen sind nur Materialien in Anlehnung an folgende RAL-Farben zulässig RAL 3000 - feuerrot, RAL 3001 - signalrot, RAL 3002 - karmiro, RAL 3003 - rubinrot, RAL 3005 - weinrot, RAL 3011 - braunrot, RAL 7015 - schiefergrau, RAL 7016 - anthrazitgrau, RAL 7021 - schwarzgrau, RAL 7022 - umbragrau, RAL 7024 - graphitgrau, RAL 7026 - granitgrau, RAL 8012 - rotbraun, RAL 8015 - kastanienbraun, RAL 8022 - schwarzbraun, RAL 9004 - signalschwarz.
Die Außenwände sind in Verblendebauweise zu erstellen. Untergeordnete Bauteile können auch aus anderen Materialien errichtet werden.

§ 6 Vorgärten
Der nicht überbaubare Grundstücksstreifen zwischen Straßenbegrenzungslinie und straßenseitiger Baugrenze verlängert bis zu den seitlichen Grundstücksgrenzen wird als Vorgarten festgesetzt. Vorgärten sind, außer für notwendige Zufahrten bzw. Zuwegungen, gärtnerisch anzulegen und dauernd zu unterhalten. Die Anlage von Stein-, Schotter- oder Kiesbeeten und/oder Folienabdeckungen ist im Vorgartenbereich nicht zulässig.
Im übrigen Bereich sind sie nur zulässig, soweit ihre Fläche zusammen mit allen baulichen Anlagen die zulässige Grundfläche von 40% des jeweiligen Baugrundstückes (entspricht der GRZ von 0,4) nicht überschreitet.

Präambel

Aufgrund der § 1 Abs. 3, § 10 und § 13 b des Baugesetzbuches (BauGB), des § 58 des Niedersächsischen Kommunalverfassungsgesetzes (NKMVG) und des § 84 der Nieders. Bauordnung (NBauO) hat der Rat der Gemeinde Geeste diesen Bebauungsplan Nr. 82 "Nördlich des kleinen Kienmoor", OT. Bramhar, bestehend aus der Planzeichnung und den nebenstehenden textlichen Festsetzungen sowie den örtlichen Bauvorschriften über die Gestaltung, als Satzung beschlossen.

Verfahrensvermerke

Der Verwaltungsausschuss der Gemeinde Geeste hat in seiner Sitzung am 20.08.2019 die Aufstellung des Bebauungsplanes nebst Begründung sowie den örtlichen Bauvorschriften über die Gestaltung beschlossen. Der Aufstellungsbeschluss ist gemäß § 2 Abs. 1 BauGB am 01.07.2020 ortsüblich bekannt gemacht worden.

Dieser Bebauungsplan wurde ausgearbeitet von der:

Gemeinde Geeste
Fachbereich Planen und Bauen
Am Rathaus 3
49744 Geeste
Geeste, den 30.10.2020 L.S. gez. Höke
Der Bürgermeister

Der Verwaltungsausschuss der Gemeinde Geeste hat in seiner Sitzung am 23.06.2020 dem Entwurf dieses Bebauungsplanes nebst Begründung sowie den örtlichen Bauvorschriften über die Gestaltung zugestimmt und die öffentliche Auslegung gem. § 3 Abs. 2 BauGB beschlossen.

Ort und Dauer der öffentlichen Auslegung wurden am 01.07.2020 ortsüblich bekannt gemacht. Der Entwurf dieses Bebauungsplanes nebst Begründung sowie den örtlichen Bauvorschriften über die Gestaltung haben vom 20.07.2020 bis 20.08.2020 gem. § 3 Abs. 2 BauGB öffentlich ausgelegen.

Geeste, den 30.10.2020 L.S. gez. Höke
Der Bürgermeister

Der Rat der Gemeinde Geeste hat nach Prüfung der Bedenken und Anregungen gemäß §§ 3 und 4 BauGB diesen Bebauungsplan nebst Begründung sowie den örtlichen Bauvorschriften über die Gestaltung in seiner Sitzung am 29.10.2020 beschlossen.

Geeste, den 30.10.2020 L.S. gez. Höke
Der Bürgermeister

Der Satzungsbeschluss zu diesem Bebauungsplan ist gemäß § 10 Abs. 3 BauGB am 13.11.2020 im Amtsblatt Nr. 33 für den Landkreis Embsand bekannt gemacht worden. Dieser Bebauungsplan ist damit am 13.11.2020 wirksam geworden.

Geeste, den 13.11.2020 L.S. gez. Höke
Der Bürgermeister

Innerhalb eines Jahres nach Inkrafttreten dieses Bebauungsplanes ist eine Verletzung der in § 215 Abs.1 Nr. 1 bis 3 BauGB genannten Vorschriften beim Zustandekommen dieses Bebauungsplanes nicht geltend gemacht worden.

Geeste, den _____ Der Bürgermeister



- Ausfertigung -
Bebauungsplan Nr. 82
"Nördlich des kleinen Kienmoor"
OT. Bramhar

mit örtlichen Bauvorschriften über die Gestaltung im beschleunigten Verfahren nach § 13 b BauGB

Maßstab: 1 : 1.000
1 : 5.000
Gez.: Mo
Aufgestellt:
Gemeinde Geeste
Fachbereich Planen und Bauen
Am Rathaus 3
49744 Geeste



Hinweise

- a) Für diesen Bebauungsplan gilt die Verordnung über die bauliche Nutzung der Grundstücke (BauNVO) in der Fassung der Neubekanntmachung vom 21. November 2017 (BGBl. I S. 3786), die die Planung zu Grunde liegenden Gesetze und Vorschriften sowie die in der Planurkunde in Bezug genommenen DIN-Vorschriften und sonstigen Vorschriften in der jeweils aktuellen Fassung können bei der Gemeinde Geeste, Zimmer C 3, eingesehen werden.
- b) Sollten bei den geplanten Bau- und Erdarbeiten ur- und frühgeschichtliche Bodenfunde gemacht werden, sind diese unverzüglich einer Denkmalschutzbehörde, der Gemeinde oder einem Beauftragten für die archäologische Denkmalpflege anzuzeigen (§ 14 Abs. 1 NDSchG). Die Untere Denkmalschutzbehörde beim Landkreis Embsand ist telefonisch erreichbar unter (05931) 44-4039 oder (05931) 44-6605. Bodenfunde und Fundstellen sind bis zum Ablauf von 4 Werktagen nach der Anzeige unverändert zu lassen bzw. für ihren Schutz ist Sorge zu tragen, wenn nicht die Denkmalschutzbehörde vorher die Fortsetzung der Arbeiten gestattet (§ 14 Abs. 2 NDSchG).
- c) Sollten bei den geplanten Bau- und Erdarbeiten Kampfmittel (Granaten, Panzerfäuste, Minen etc.) gefunden werden, sind diese umgehend der zuständigen Polizeidienststelle, dem Ordnungsamt oder dem Kampfmittelbeseitigungsdezernat der Zentralen Polizeidirektion Hannover mitzuteilen.
- d) Die im Geltungsbereich dieses Bebauungsplanes liegenden Flächen sind wegen der ordnungsgemäßen Bewirtschaftung der anliegenden landwirtschaftlichen genutzten Flächen mit den daraus resultierenden, zeitweise auftretenden Geruchsbelastungen vorbelastet.
- e) Bei evtl. Tiefbauarbeiten ist auf evtl. vorhandene Versorgungsleitungen Rücksicht zu nehmen, damit Schäden und Unfälle vermieden werden. Schachtarbeiten in der Nähe von Versorgungsleitungen sind von Hand auszuführen.
- f) Neu errichtete Gebäude, die über Anschlüsse für Endnutzer von Telekommunikationsdienstleistungen verfügen sollen, sind gebäudeintern bis zu den Netzabschlusspunkten mit hochgeschwindigkeitsfähigen passiven Netzinfrastrukturen (Leerrohre, § 3 Abs. 17b TKG) sowie einem Zugangspunkt zu diesen passiven gebäudeinternen Netzkomponenten auszustatten.
- g) Es wird darauf hingewiesen, dass geeignete und ausreichende Trassen von mind. 2,00 m Breite für die Versorgungsleitungen des Trink- und Abwasserverbandes "Bourtanger Moor" zur Verfügung stehen müssen. Diese Trassen sind von Bepflanzungen, Regenwassermulden, Rigolensystemen und von Versickerungsschächten freizuhalten, um eine ausreichende Rohrdeckung und Betriebssicherheit zu gewährleisten.
- h) Zu den Nebenanlagen im Sinne des § 14 BauNVO und baulichen Anlagen, soweit sie nach Landesrecht im Bauwuch oder in den Abstandsflächen zulässig sind, zählen auch Versiegelungen jeglicher Art, Kiesflächen, Pflasterflächen sowie Flächen aus Rasengittersteinen.
- i) Anfallendes Schmutzwasser ist über dezentrale Kleinkläranlagen entsprechend den wasserrechtlichen Bestimmungen zu entsorgen.
- j) Die Bauflächenvorbereitung auf den Freiflächen darf ausschließlich außerhalb der Freiflächenbrüter, d.h. nicht in der Zeit von Mitte März bis Ende Juli durchgeführt werden. Notwendige Baumfällungen sind außerhalb der Phase der sommerlichen Aktivität der Fledermäuse und der Brutzeit der gehöhlbrütenden Vögel, d.h. nicht in der Zeit von Anfang März bis Ende September, durchzuführen. Zu einem anderen Zeitpunkt ist unmittelbar vor Maßnahmebeginn sicherzustellen, dass Individuen nicht getötet oder beeinträchtigt werden. Um Tötungen und Verletzungen von Amphibien zu minimieren dürfen Arbeiten am Gewässer nur in den Wintermonaten (November bis Januar) stattfinden.